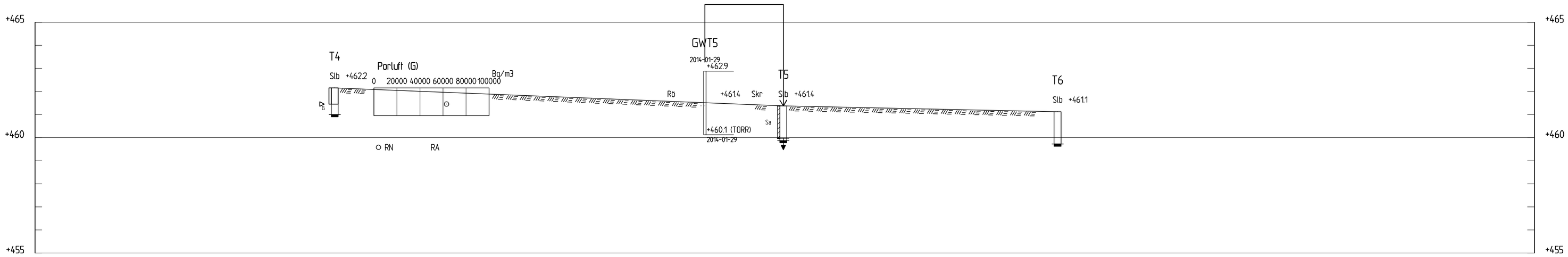

SEKTION A-A

1: 100

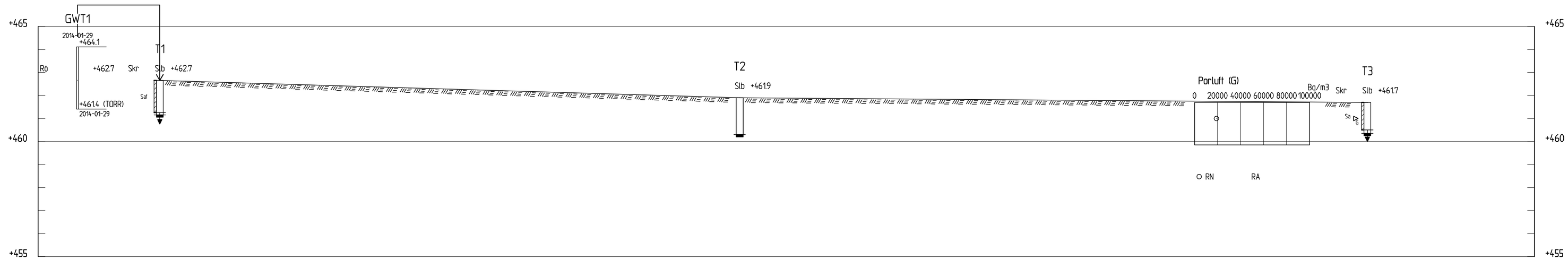

SEKTION B-B

1: 100

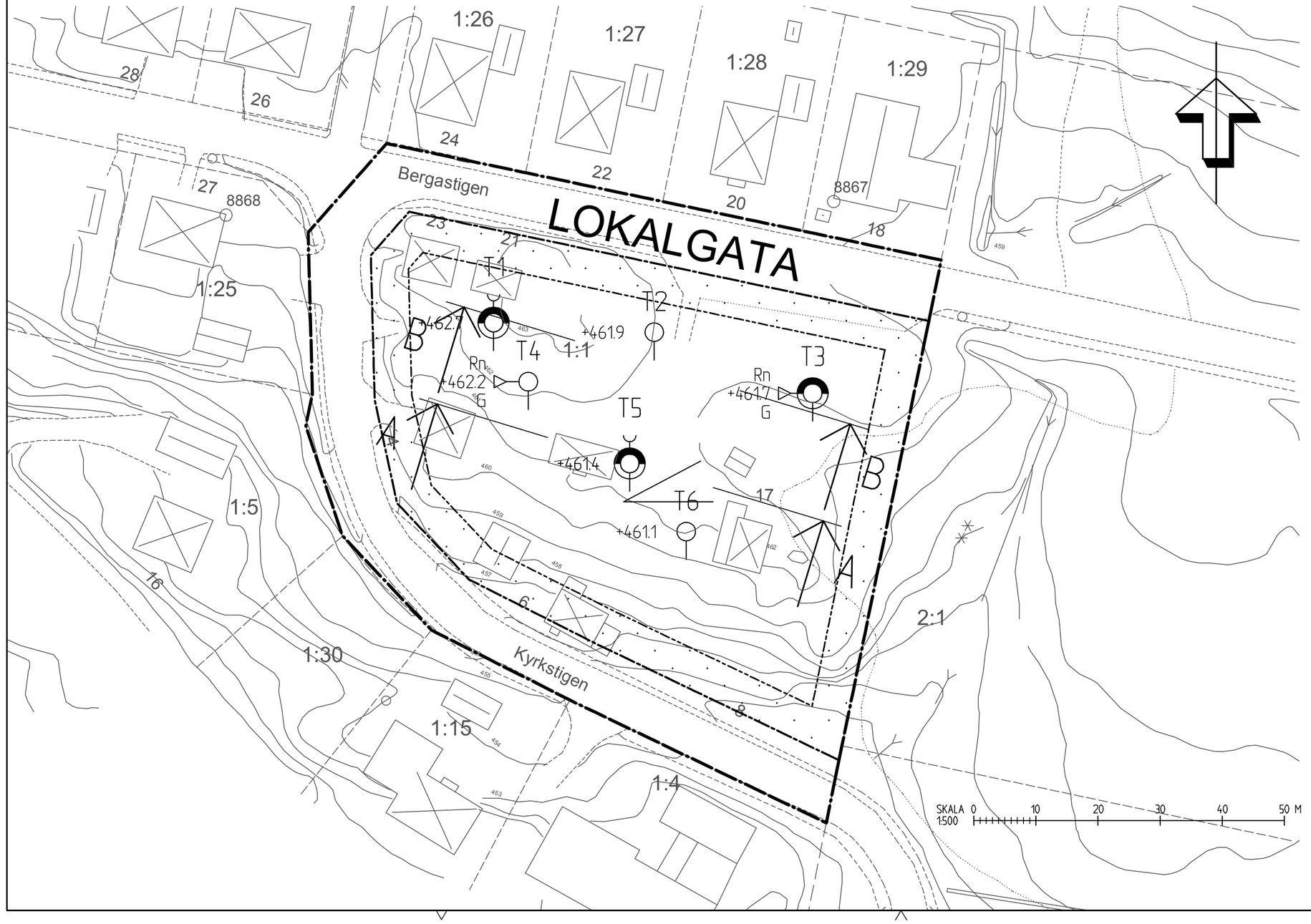

TECKENFÖRKLARING

Geotekniska undersökningar

SLB	Slagborrprovtagning
SKR	Skruvprovtagning
GW	Grundvattenrör
RAD (Rn +0.0 G)	Radonprovtagning

Hänvisningar

För mer detaljerad förklarning hänvisas till SGF/BGS beteckningssystem som återfinns på www.sgf.net (publikationer- SGD/BGS beteckningssystem)

Grundkarta

Koordinatsystem : 2,5 G V RT 38
Höjdsystem: RH00
Kartstandard enligt HMK-Ka
Innehåll/fullständighet: 2
Lägesnoggrannhet: 4
Aktualitetsstandard: 2

Storuman 2013-09-19
Thomas Salomonsson/Ingenjör

BET	ANT	ÄNDRINGEN AVSER	DATUM	SIGN

TÄRNABY, STORUMANS KOMMUN

Kyrkostaden 1:1

WSP BYGGPROJEKTERING
Box 758
851 22 Sundsvall
Tel: 010-722 50 00

UPPDRAG NR	RITAD/KONSTRUERAD AV	HANDLÄGGARE
10187014	DS	M. PERSSON
DATUM 2014-04-08	ANSVARIG MIKAEL PERSSON	

KYRKSTUGEOMRÅDET

PLANRITNING GEOTEKNIK

SKALA	NUMMER	BET
1:500 (A1)	G12-10-001	