





ILLUSTRATIONSKARTA

PLANBESTÄMMELSER

FÖLJANDE GÄLLER INOM OMRÅDEN MED NEDANSTÅENDE BETECKNINGAR. DÅR BETECKNING SAKNAS GÄLLER BESTÄMMELEN INOM HELA PLANOMRÅDET. ENDAST ANGIVEN ANVÄNDNING OCH UTFORMNING ÄR TILLÅTEN.

GRÄNSBETECKNINGAR

-  PLANOMRÅDESGRÄNS
-  ANVÄNDNINGSGRÄNS
-  EGENSKAPSGRÄNS



Skala 1:1 000 i A3

GRUNDKARTA
 Skala: 1:1000
 Koordinatsystem: SWEREF 99 15 45
 Höjdsystem: RH 2000
 Kartstandard enligt HMK-Ka
 Innehåll/Fullständighet: 2
 Lägesnoggrannhet: 4
 Aktualitetsstandard: 2
 Storuman 2017-04-10
 Thomas Salomonsson / Ing

Detailplan för del av fastighet		Samrådshandling	
KLIPPEN 1:36			
STORUMANS KOMMUN, VÄSTERBOTTENS LÄN		Beslutsdatum	Instans
Upprättad 2017-05-05		ANTAGANDE	MSBN
		LAGA KRAFT	MSBN
Sonja Eliasson Stadsarkitekt	Ulrik Norgren Planerare		
		2017.0085-315	