
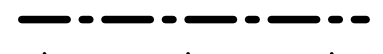








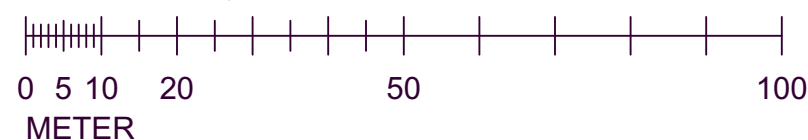


FÖRKLARINGAR

-  Planområdesgräns
-  Användningsgräns
-  Administrativ och Egenskapsgräns
-  Egenskapsgräns
-  Fastighetsgräns
-  Huvudsträckor för gång- och cykeltrafik
-  Elljusspår
-  Övriga skidspår
-  Skoterspår
-  Vandringstigt

SKALA 1:1000, utskriftsformat A1



A	GRANSKNINGSHANDLING	2018-05-02	HB
BET	ANDRINGAVSER	DATUM	SIGN
GRANSKNINGSHANDLING 180502			
Storumans kommun			
Hemavan Björkfors 1:448, 1:819, 1:850 mfl			
<small>www.arkivolt.se samarbete med</small>			
Arkivolt AB		VISBYARK STHLMVISBY	
DATUM	ANSVARIG		
2017-12-15	MK		
Fritidsområde mellan Kungsvägen och Mortsbäcken			
Illustrationsplan			
SKALA	NUMMER	BET	
1:1000 (A1) 1:2000 (A3)		A	